

# 关于《北京城市副中心地名体系规划 (2016年—2035年)》(草案)的公示说明

## 一、基本情况

为落实《北京城市总体规划(2016年-2035年)》和《北京城市副中心控制性详细规划(街区层面)(2016年—2035年)》，保持地名与城市建设协调有序推进，高水平建设北京城市副中心，北京市规划和自然资源委员会会同通州区人民政府组织开展了《北京城市副中心地名体系规划(2016年—2035年)》(以下简称《地名规划》)编制工作。该《地名规划》(草案)前期征求了属地乡镇、街道政府意见，并通过了专家评审和部门联审。

拟命名区域为北京城市副中心所确定的155平方公里范围，东西宽约12公里，南北长约13公里。南至现状京哈高速公路，西至与朝阳区之间的规划绿化隔离带，北至现状潞苑北大街，东至春明路。

本《地名规划》(草案)的重点内容包括：分析北京城市副中心的地名资源和文脉特征；明确北京城市副中心老地名的保护原则和保护名录及配套措施；划分地名片区，明确地名片区的空间布局；对主要城市道路、桥梁和公园绿地进行名称设计。本次命名共有362个地名，其中包括片区名称12个，道路名称216个(城市干道名称32个，街区道路名称184个)，桥梁、隧道名称116个(跨河桥梁名称114个，隧道名称2个)，公园绿地名称18个。另有部分街区道路和留白区道路暂未命名，以便给未来的发展留下余地。

## 二、十二片区及道路名称设计方案

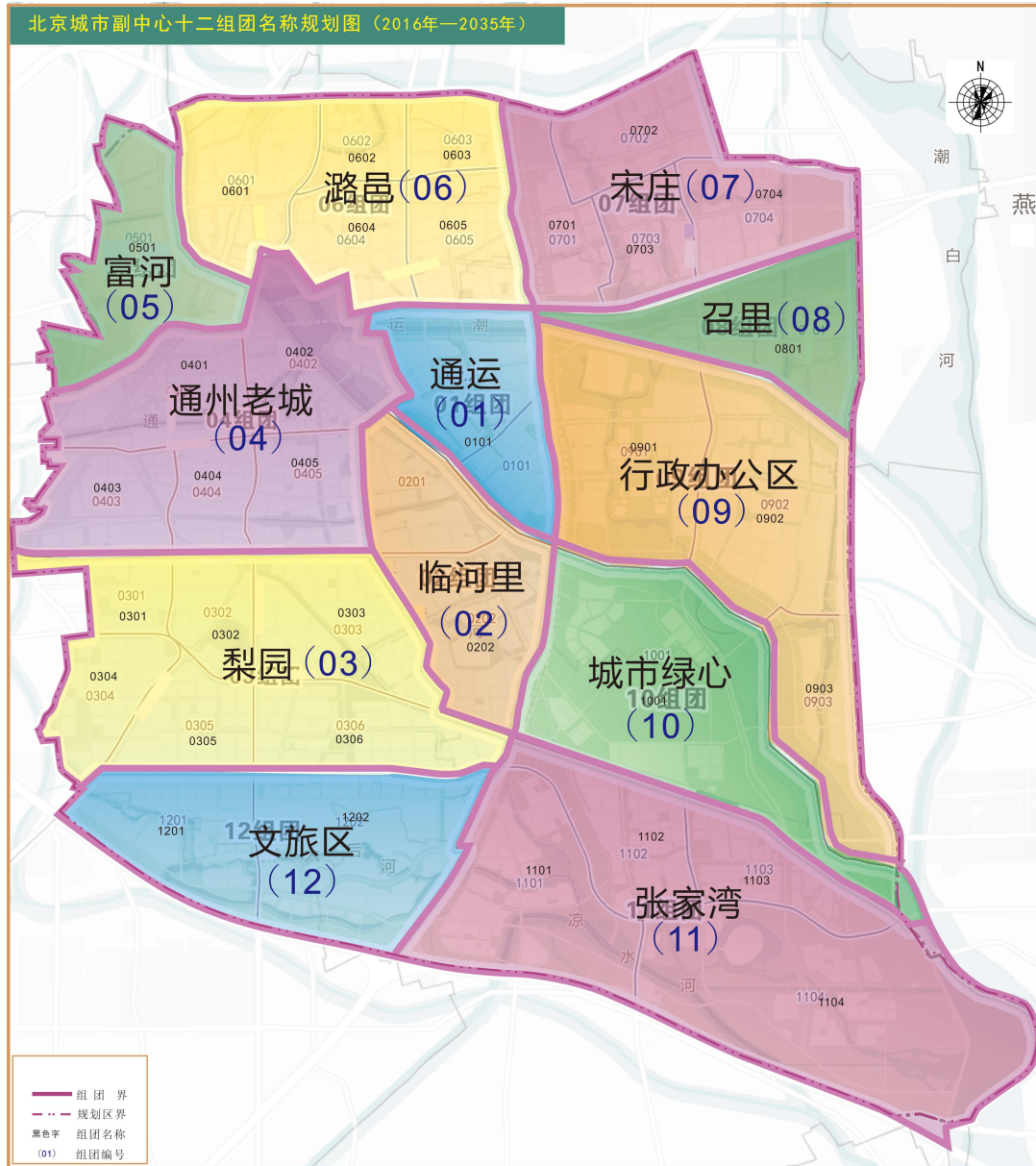
### (一) 十二片区名称

#### 1. 划分原则

地名片区划分主要依据城市规划中的地域分区而确定。

#### 2. 命名思路

地名片区命名主要依据该片区所在地域文化而确定，依据市民认知习惯，首先按照行政区名称命名，如宋庄、潞邑、临河里、张家湾、梨园、通运、召里；其次依据规划功能命名，如行政办公区、文旅区、城市绿心、通州老城；再次依据片区内部主要居住区或自然地理实体命名，如富河。



十二片区名称图

十二片区名称命名表

编号	名称	命名原因	备注
1.	通运	结合通运街道命名	
2.	临河里	结合临河里街道命名	
3.	梨园	结合梨园镇命名	
4.	通州老城	结合通州老城命名	
5.	富河	结合富河园居住区命名	富河为温榆河别称
6.	潞邑	结合潞邑街道命名	
7.	宋庄	结合宋庄镇命名	
8.	召里	结合召里古村命名	
9.	行政办公区	结合北京行政办公区命名	

10.	城市绿心	结合城市绿心森林公园命名	
11.	张家湾	结合张家湾镇命名	
12.	文旅区	结合文化旅游区命名	

## （二）各片区主要道路命名思路

北京城市副中心规划范围内六环路以西地区城市干道多已命名，只做局部补充和延伸，尊重已有道路名称和排序方法，基本不做变动，新建城区城市干道结合所处片区命名。城市干道是区域内最重要的道路，尽量采用体现区域特点的词语，一部分的专名直接使用片区名称，起到突出片区的作用。城市干道名称尽量采用该区域内最具价值的历史地名，起新名尽量结合通州地域文化特色，突出片区特色，体现北京城市副中心城市形象。

### 1. 通运片区

位于规划区中，东至六环路，西至北运河，北至潞邑街道。

命名原则：保持地名稳定，加以补充完善。

命名思路：北区为大型社区，保留并延续花卉地名的特色。南区为北京城市副中心车站，结合车站和运河进行命名。

### 2. 临河里片区

东北至北运河，东南至六环路，西至梨园镇、北至中仓街道。

命名原则：结合现有地名适度创新，与现状地名相协调。

命名思路：此次规划以现有名称为基础补充命名，根据已有名称，成组、成序列命名新建道路，命名过程中注重历史地名的延续和创新。

### 3. 梨园片区

东至临河里街道、西至通州西界，南至万盛南街、群芳南街，北至运河西大街，以梨园镇辖区为主体。

命名原则：充分发掘历史地名，补缺完善，与现状地名相协调。

命名思路：此次规划以现有名称为基础补充命名。根据已有名称，成组、成序列命名新建道路，命名过程中注重历史地名的延续。

### 4. 通州老城片区

为通州的核心区域，东至通运街道，东北至潞邑街道，东南邻临河里街道，西至通州区西界，南至运河西大街，北至通燕高速路，包括北苑街道、杨庄、中仓街道以及新华街道。该区域在副中心规划中分为两个组团，本规划根据地名特点将北运河以西的老城区作为一个地名区域进行规划。

命名原则：保护历史地名，并提出保护方案；局部调整个别地名；保持地名稳定。

命名思路：对历史地名予以最大可能的保护。旧城地区以延续历史地名、保护历史地名为重点，起用一批已消失或即将消失的历史地名，缺少历史地名的区域，主要结合小区名称或已有道路名称进行命名。

### 5. 富河片区

位于规划区西北部，东至温榆河，西至通州区西界，南至通燕高速路，北至朝阳区。

命名原则：保持地名稳定，加以补充完善。

命名思路：此次规划主要根据已有的街区名称和道路名称，同时照顾到当地的景观和区位特点，命名为富河，因区

域内有温榆河，又称富河，有富河大街、富河园等居住区，富河是区域内的主导地名。

## 6. 潞邑片区

位于规划区北部，东至六环路，西至温榆河，南至京哈高速公路，北至永顺北界，包含潞邑街道和永顺镇辖区。

命名原则：保持地名稳定，加以补充完善。

命名思路：永顺地区现有地名较多，但现状缺乏秩序，多以潞苑、榆东等反映地区特点的历史地名成组序列化命名道路。此次规划主要根据已有的街区名称和道路名称，同时照顾到当地的景观和区位特点，以成组序列化命名道路。

## 7. 宋庄片区

东至副中心规划区东界，西至六环路，南至通燕高速公路，北至规划中宋庄北二街。以宋庄镇辖区为主，包括少量潞城镇辖区。

命名原则：保留有特色的历史名称，新起地名体现创意文化产业特征。

命名思路：地名突出“宋庄”和地区的创意文化产业。此次规划尽可能保留具有历史意义和当地特色的历史名称，同时体现创意文化产业的规划功能。

## 8. 召里片区

东至副中心规划东界，北至通燕高速公路，南至运潮减河。

命名原则：保留重要历史地名，体现通州的历史渊源，同时根据区域特点创意命名。

命名思路：保护召里等老地名，同时采用创新手段在命名上体现通州早期历史。

## 9. 行政办公区片区

东至副中心规划区东界，西至六环路，南至北运河，北至运潮减河。

命名原则：保留重要历史地名，结合行政办公规划功能，适度创新。

命名思路：突出通州运河文化，体现通州春城形象，并照顾未来发展需求，根据道路分布特点多样化命名。

## 10. 城市绿心片区

位于规划区东南，东北至北运河，西至六环路，南至京津公路，东南至规划东界。

命名原则：结合规划功能创新命名为主。

命名思路：通过创新体现绿心生态功能，运河文化景观，同时保留重要体现运河文化的老地名。

## 11. 张家湾片区

东至北运河，西至六环路，南至京沈高速路，北至北运河，为张家湾镇辖区。

命名原则：应体现漕运地名文化，以保护历史地名为主。

命名思路：此次规划以保护历史地名为主，保留重要的体现漕运文化的地名，充分体现辉煌的运河文化。

## 12. 文旅区片区

东至六环路，西至通州西界，南至京沈高速路，北至万盛南街、群芳南街。包括文景街道辖区。

命名原则：地名命名即体现漕运和规划功能，也结合通





## 通运片区道路名称

编号	道路名称	道路等级	道路走向	起止点	命名原因	备注
1.	红荷路	街区道路	南北	运潮大街— 通胡大街	与原有芙蓉路呼应，以荷花命名	
2.	通运西路	城市干道	南北	通燕高速— 紫运西路	与东六环路东侧通运东路成组命名	
3.	清涟街	街区道路	东西	通胡大街— 芙蓉西路	体现水和莲花的主题，取水清而有微波之意，出自《爱莲说》“濯清涟而不妖”。	
4.	紫运北街	街区道路	东西	通运西路— 水仙东路	现有地名派生，南侧有紫运南街，此街位于北侧	
5.	莲香东路	街区道路	南北	通胡大街— 东果园北街	与当地已有植物地名呼应，体现莲花地名主题，成组命名	
6.	莲香西路	街区道路	南北	通胡大街— 东果园北街	与当地已有植物地名呼应，体现莲花地名主题，成组命名	
7.	紫运东路	街区道路	南北	潞通大街— 通运西路	该路位于紫运中路以东，成组命名	
8.	紫运西路	街区道路	南北	潞通大街— 通运西路	已有道路名称紫运西路向南延伸使用	南延
9.	紫旭东路	街区道路	南北	副中心站前 街—运河东 大街	与当地原有紫运路呼应，体现区域地名主题“紫气东来”，成组命名	
10.	紫旭西路	街区道路	南北	副中心站后 街—运河东	与当地原有紫运路呼应，体现区域地名主题“紫气东	

				大街	来”，成组命名	
11.	副中心站 后街	街 区 道 路	东 西	通运西路— 紫运西路	位于北京城市副中心站，因 地处北侧，成组命名	
12.	副中心站 前街	街 区 道 路	东 西	通运西路— 紫运西路	位于北京城市副中心站，体 现铁路车站，成组命名	
13.	副中心站 南街	街 区 道 路	东 西	通运西路— 紫运西路	位于北京城市副中心站，因 地处南侧，故成组名	
14.	潞滨一街	街 区 道 路	东 西	紫运中路— 紫运西路	位于北运河东侧，取潞水之 滨，成组命名	
15.	潞滨二街	街 区 道 路	东 西	紫运中路— 紫运西路	位于北运河东侧，取潞水之 滨，成组命名	
16.	潞滨三街	街 区 道 路	东 西	紫运中路— 紫运西路	位于北运河东侧，取潞水之 滨，成组命名	
17.	杨坨东街	街 区 道 路	东 西	通运西路— 杨坨西街	位于杨坨村，以老地名成组 命名	
18.	杨坨西街	街 区 道 路	南 北	紫运东路— 紫运中路	位于杨坨村，以老地名成组 命名	已立路 牌

## 2.临河里片区

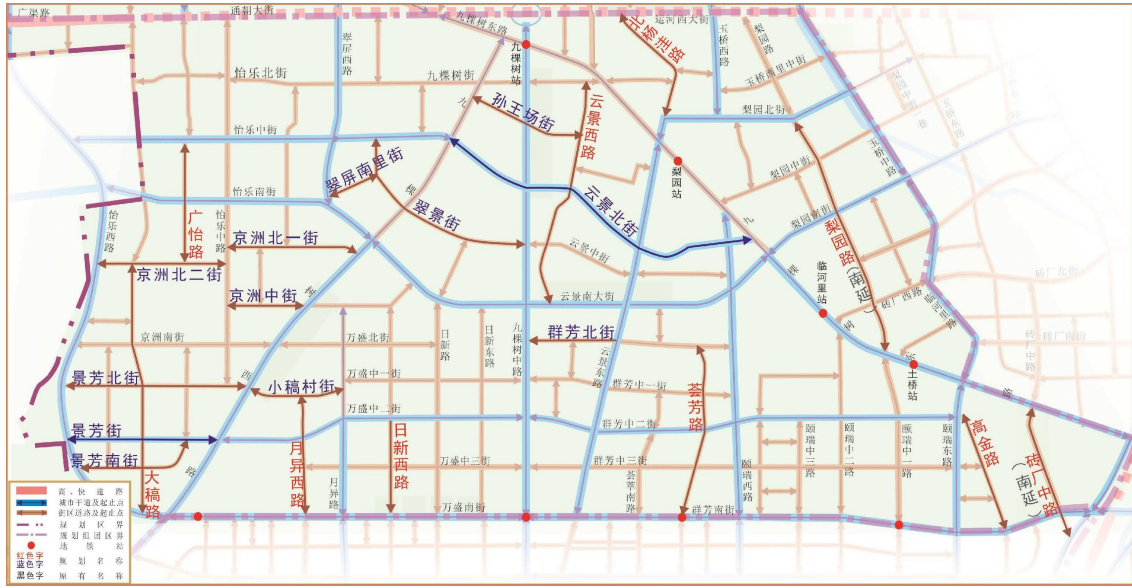


临河里片区道路名称示意图

## 临河里片区道路名称

编号	道路名称	道路等级	道路走向	起止点	命名原因	备注
1.	上园北街	街区道路	东西	赵登禹大街—上园西路	位于上园地区，以当地地名成组命名	
2.	明韵街	街区道路	东西	滨河中路—玉带河东街	结合当地景观创意命名，形容建筑宛如明快的音韵	
3.	演武厅巷	街区道路	南北	乔庄后街—乔庄北街	位于清代演武厅旧址，以之命名，体现历史文化。	
4.	明新路	街区道路	南北	运河西大街—梨园南街	位于小圣庙发电厂，体现近代工业，结合发电厂特征命名	
5.	潞明街	街区道路	东西	滨河中路—梁家场路	位于小圣庙发电厂，体现近代工业，结合北运河简称和发电厂特征命名	
6.	通运南路	城市干道	南北	群芳南街—紫运西路	位于通运路南侧，成组命名	
7.	茶棚街	街区道路	东西	通运南路—梁家场路	位于茶棚村，利用老地名命名，保留乡愁	
8.	梁家场路	城市干道	南北	运河西大街—通运南路	位于原梁家场村位置，利用老地名，保留乡愁	
9.	朗芳路	街区道路	南北	梨园南街—梁家场路	道路穿过居住区朗芳园，结合居住区名称命名	
10.	净水西路	街区道路	南北	梨园南街—砖厂南二街	与已批准命名道路净水中路、净水东路成组命名	
11.	净水街	街区道路	东西	净水西路—梨园路	结合污水处理厂命名，增强指位性	
12.	砖厂街	街区道路	东西	净水西路—九棵树东路	道路位于砖厂村附近，利用老地名命名，保留乡愁	
13.	砖厂东路	街区道路	南北	砖厂街—九棵树东路	道路位于砖厂村村附近，利用老地名命名，保留乡愁	
14.	行宫庙路	街区道路	南北	梨园南街—砖厂中路	位于行宫庙村，利用老地名，传承历史文脉	
15.	砖厂南二街	街区道路	东西	通运南路—砖厂中路	道路位于砖厂村附近，利用老地名成组命名，保留乡愁	

### 3.梨园片区



梨园片区道路名称示意图

#### 梨园片区道路名称

编号	道路名称	道路等级	道路走向	起止点	命名原因	备注
1.	云景西路	街区道路	南北	九棵树街—云景南大街	与已有地名云景东路成组命名，位于该路以西，故名	
2.	北杨洼路	街区道路	南北	运河西大街—梨园北街	位于北杨洼村，利用老地名命名	
3.	梨园路	街区道路	南北	梨园北街—九棵树东路	该路在原梨园路基础上南延，将梨园路向南延用	南延
4.	云景北街	城市干道	东西	九棵树东路—九棵树西路	位于云景南大街的北侧，与云景南大街成组命名	
5.	群芳北街	街区道路	东西	颐瑞西路—九棵树中路	与南侧的群芳中街成组命名	
6.	荟芳路	街区道路	南北	群芳北街—群芳南街	取荟萃芳华之意，与周边道路名称主题呼应	
7.	高金路	街区道路	南北	颐瑞东路—群芳南街	位于高楼金东，保留老村落名称，增强指位性	

8.	砖厂中路	街区道路	南北	九棵树东路—大高力庄路	利用已有地名砖厂中路，该路向南延伸，沿用原有地名	南延
9.	孙王场街	街区道路	东西	云景西路—九棵树西路	道路位于孙家场村附近，利用老地名命名，保留乡愁	
10.	西小马街	街区道路	东西	翠景街—翠屏西路	位于小马庄，利用老地名，保留乡愁	
11.	翠景街	街区道路	东西	九棵树中路—怡乐中街	体现区域绿色景观，与云景路名呼应	
12.	广怡路	街区道路	南北	怡乐中街—京洲北二街	与怡乐路呼应，体现美好的生活环境，成组命名	
13.	京洲北一街	街区道路	东西	九棵树西路—怡乐中路	与已有地名京洲南街成组命名	
14.	京洲北二街	街区道路	东西	怡乐中路—怡乐西路	与已有地名京洲南街成组命名	
15.	京洲中街	街区道路	东西	云景南大街—怡乐中路	与已有地名京洲南街成组命名	
16.	大稿村路	街区道路	南北	京洲北二街—怡乐西路	道路位于大稿村附近，利用老地名命名，保留乡愁	
17.	景芳北街	街区道路	东西	九棵树西路—怡乐西路	体现当地芬芳景色，与当地绿地公园呼应	
18.	景芳街	城市干道	东西	九棵树西路—怡乐西路	体现当地芬芳景色，与当地绿地公园呼应	
19.	景芳南街	街区道路	东西	景芳街—怡乐西路	体现当地芬芳景色，与当地绿地公园呼应	
20.	小稿村街	街区道路	东西	月异路—九棵树西路	位于小稿村附近，靠近小稿村回迁处，利用老地名命名	
21.	月异西路	街区道路	南北	小稿村街—万盛南街	位于已有月异路以西，体现方位，成组命名	
22.	日新西路	街区道路	南北	京洲中街—万盛南街	位于已有日新路以西，体现方位，成组命名	

## 4.通州老城片区



通州老城片区道路名称示意图

### 通州老城片区道路名称

编号	道路名称	道路等级	道路走向	起止点	命名原因	备注
1.	老河路	街区道路	南北	潞苑南大街—通燕高速	位于原白河故道上，故名。与外河路呼应，体现运河故道之一的白河故道。	
2.	外河路	街区道路	南北	通燕高速—芙蓉西路	位于白河故道，该河以前习称外河，故名，体现河流特征	
3.	听波巷	街区道路	东西	白莲街—潮平路	临近北运河口，可以听波涛之声，体现水环境特征	

4.	潮平路	街区道路	南北	潞苑南大街—外河沿路	位于运潮减河口，体现“潮平两岸阔”，以祈平安，故名
5.	观澜路	街区道路	南北	潮平路—潮平路	位于北运河口，可以观澜，故名，体现水环境特征
6.	潞岛街	街区道路	东西	潮平路—	位于潞河中间小岛，体现指位性
7.	岳庄路	街区道路	南北	永顺北街—永顺南街	位于岳庄旁，利用老地名命名，保留乡愁
8.	芦庄路	街区道路	南北	永顺北街—永顺中街	位于芦庄旁，利用老地名命名，保留乡愁
9.	金龙西街	街区道路	东西	通惠北路—滨惠南三街	道路部分改变，利用原有路名重新命名，体现指位性
10.	市场南路	街区道路	南北	市场北路—滨惠北四街	与现有八里桥市场北路呼应，成组命名
11.	西马庄路	街区道路	南北	滨惠北四街—朝阳路	位于西马庄附近，利用老地名命名，保留乡愁
12.	竹木厂东路	街区道路	南北	通燕高速—滨惠北四街	位于竹木厂村，利用老地名成组命名，保留乡愁
13.	竹木厂西路	街区道路	南北	通燕高速—滨惠北四街	位于竹木厂村，利用老地名成组命名，保留乡愁
14.	八里桥东路	城市干道	南北	富河大街—广渠路	位于北京市级文物保护单位八里桥东，故名，提高指位性
15.	东水关路	街区道路	南北	新华东街—东顺城街	以通州老城的东水关命名，展现古城水文化
16.	富储路	街区道路	南北	中山大街—四员厅街	以通州运河仓名为名，体现通州仓储文化
17.	中仓北巷	街区道路	东西	南大街—中仓路	位于通州中仓，利用老地名成组命名，体现通州仓储文化
18.	中仓南巷	街区道路	东西	河道—中仓路	位于通州中仓，利用老地名成组命名，体现通州仓储文化
19.	西仓东路	街区道路	南北	中山大街—新城南街	位于通州西仓，利用老地名成组命名，体现通州仓储文化
20.	西仓中路	街区道路	南北	乐岁北巷—乐岁南巷	位于通州西仓，利用老地名成组命名，体现通州仓储文化
21.	西仓西路	街区道路	南北	中山大街—新城南街	位于通州西仓，利用老地名成组命名，体现通州仓储文化
22.	乐岁北巷	街区	东西	西仓东路—	位于西仓，利用通州古代粮



		道路		西仓西路	仓成组名命名,体现通州仓储文化
23.	乐岁南巷	街区道路	东西	西仓东路—西仓西路	位于西仓,利用通州古代粮仓名成组命名,体现通州仓储文化
24.	广储路	街区道路	南北	滨惠南二街—新城南街	位于西仓,利用通州古代粮仓名命名,体现通州仓储文化
25.	小园街	街区道路	东西	玉桥中路—玉带河东街	以当地老地名小园命名,保留乡愁,增强指位性
26.	南营房街	街区道路	东西	故城东路—运河西大街	以当地南营房地名命名,保留乡愁,增强指位性
27.	宝通寺街	街区道路	东西	西营前街—新华南路	利用当地宝通寺地名命名,保留历史文化,增强指位性
28.	果园北街	街区道路	东西	新华南路—北苑南路	以当地地名成组命名,保留乡愁,增强指位性
29.	红果园路	街区道路	南北	五里店北街—通朝大街	位于五里店,以当地老地名成组命名,保留乡愁,增强指位性
30.	五里店南街	街区道路	东西	杨庄路—红果园路	以当地老地名五里店成组命名,保留乡愁,增强指位性
31.	黄果园街	街区道路	东西	杨庄路—八里桥东路	利用老地名黄果园命名,保留乡愁,增强指位性

## 通州老城片区留白区内道路命名思路

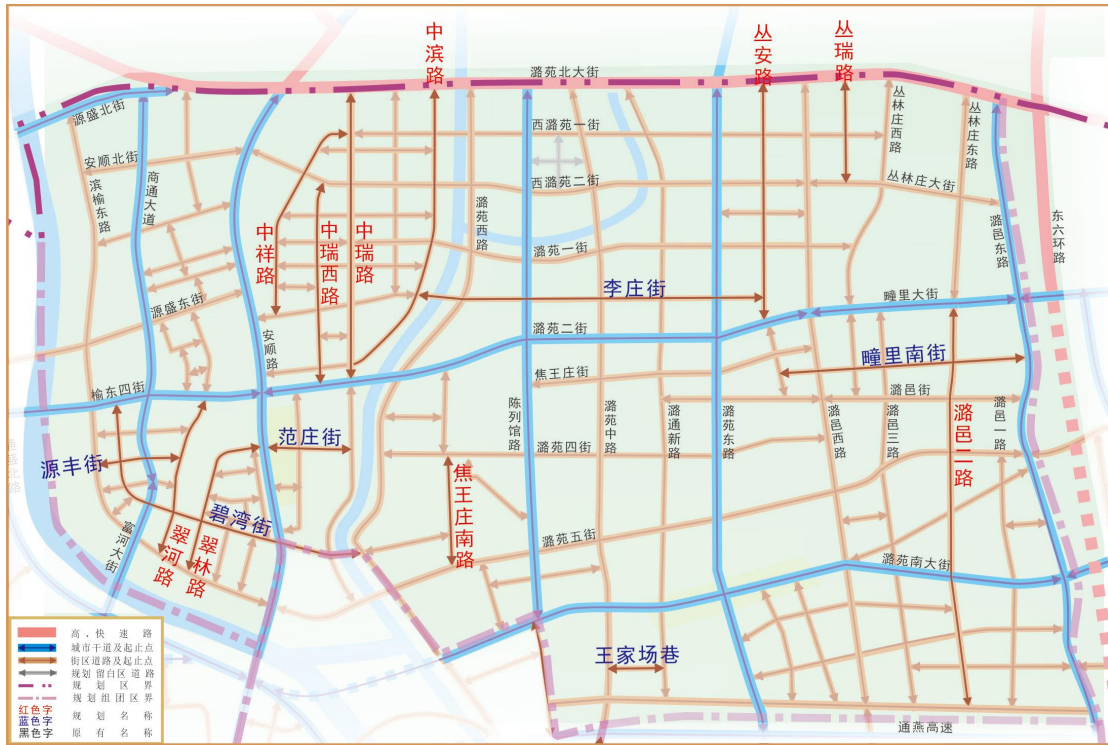
- (1) 保留老地名,维持地名稳定性。
- (2) 新命名尽量在原有地名基础上派生,指位性明确。



## 富河片区道路名称

编号	道路名称	道路等级	道路走向	起止点	命名原因	备注
1.	榆西一街	街区道路	东西	榆景东路— 榆景西路	位于温榆河西侧，配合已在使用道路名称成组命名	
2.	榆景中路	街区道路	南北	榆西二街— 富河北街	位于温榆河西侧，配合已在使用道路名称，成组命名	
3.	富河北街	街区道路	东西	滨榆西路— 金榆路	温榆河又名富河，利用富河名称成组命名，体现历史文化	
4.	榆景西路	街区道路	南北	源盛北街— 富河大街	位于榆景中路西侧，体现榆河美丽景观特征，成组命名	
5.	邓家窑东路	街区道路	南北	富河北街— 富河大街	位于邓家窑附近，以老地名命名，保留乡愁	
6.	邓家窑西路	街区道路	南北	榆西三街— 富河大街	位于邓家窑附近，以老地名命名，保留乡愁	
7.	马厂东路	街区道路	南北	北关大街— 马厂西路	位于马厂村附近，以老地名成组命名	
8.	马厂西路	街区道路	南北	滨榆西路— 通惠北路	位于马厂村附近，以老地名成组命名	
9.	商通大道	城市干道	南北	已有商通大道南端—北关大街	该路为已有商通大道南延，地名沿用已有名称	南延

## 6. 潞邑片区



潞邑片区道路名称示意图

### 潞邑片区道路名称

编号	道路名称	道路等级	道路走向	起止点	命名原因	备注
1.	丛瑞路	街区道路	南北	潞苑北大街—丛林庄大街	以老地名丛林庄衍生命名，与丛安路呼应	
2.	丛安路	街区道路	南北	潞苑北大街—潞苑二街	以老地名丛林庄衍生命名，与丛瑞路呼应	
3.	李庄街	街区道路	东西	丛安路—中滨路	以老地名李庄命名，保留乡愁	
4.	中滨路	街区道路	南北	潞苑北大街	位于小中河西侧，意为滨小	

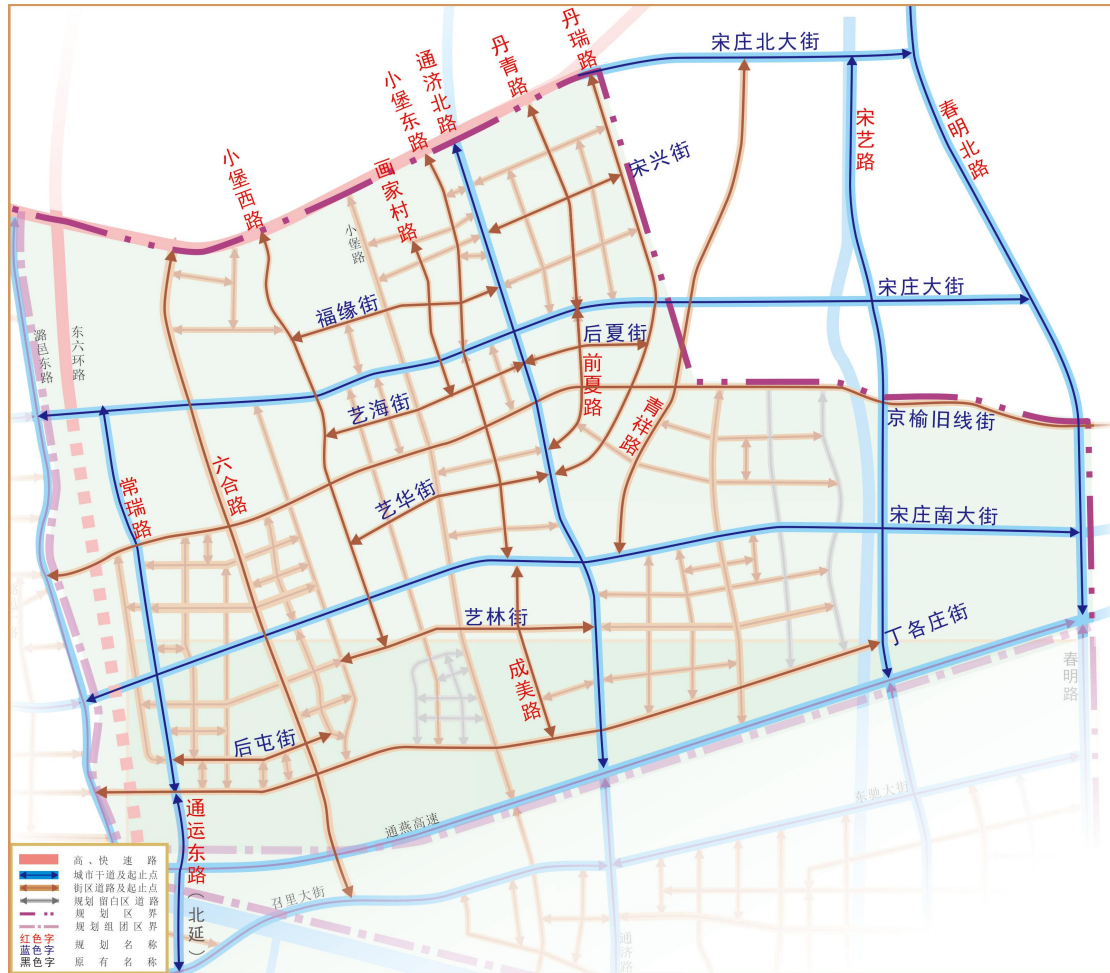
				一安顺路	中河之路	
5.	中瑞路	街区道路	南北	潞苑北大街 一潞苑二街	位于小中河以西，由中字引申成组命名	
6.	中瑞西路	街区道路	南北	潞苑二街一 潞苑四街	道路位于小中河以西，由中字引申并成组命名	
7.	中祥路	街区道路	南北	中瑞路一规 划路	与中瑞路呼应，组合为祥瑞之意	
8.	疃里南街	街区道路	东西	潞邑东路一 规划路	位于疃里大街南面，成组命名	
9.	潞邑二路	街区道路	南北	疃里大街一 规划路	位于潞邑一路和潞邑三路之间，与之平行，成组命名	
10.	焦王庄南路	街区道路	南北	潞苑二街一 潞苑六街	位于焦王庄南，以老地名焦王庄命名	
11.	范庄街	街区道路	东西	规划路一安 顺路	位于范庄，以老地名命名，保留乡愁	
12.	碧湾街	街区道路	东西	潞苑西路一 榆东四街	位于榆河北岸，随河弯转。此喻清澈的榆河	
13.	翠林路	街区道路	南北	安顺路一滨 榆东路	体现林木青翠的优美环境，故名翠林	
14.	翠河路	街区道路	南北	榆东四街一 滨榆东路	体现绿柳成荫的清澈的榆河景观，故名	
15.	源丰街	街区道路	东西	翠河路一滨 榆东路	喻榆河水源丰盛	
16.	王家场巷	街区道路	东西	潞通新路一 潞苑中路	位于王家场村，以老地名命名，保留乡愁	

## 潞邑片区留白区内道路命名思路

(1) 保留老地名，维持地名稳定性。

(2) 新命名尽量在原有地名基础上派生，指位性明确。

## 7. 宋庄片区



宋庄片区道路名称示意图

### 宋庄片区道路名称

编号	道路名称	道路等级	道路走向	起止点	命名原因	备注
1.	宋庄北大街	城市干道	东西	东六环路— 春明北路	道路穿过宋庄镇，利用老地名命名，与宋庄大街、宋庄南大	

					街成组命名	
2.	春明北路	城市 干道	南北	规划北界— 通燕高速	道路位于已有地名春明路以 北，同春明路成组命名	
3.	宋艺路	城市 干道	南北	宋庄北大街 —通燕高速	体现宋庄艺术区区域特征	
4.	通济北路	城市 干道	南北	宋庄北大街 —通燕高速	道路位于通济路以北，同通济 路成组命名	
5.	青祥路	街区 道路	南北	宋庄北大街 —宋庄南大 街	与丹青路呼应，取祥瑞之意	
6.	丹瑞路	街区 道路	南北	宋庄北大街 —通济北路	与丹青路呼应，取祥瑞之意	
7.	丹青路	街区 道路	南北	宋庄北大街 —宋庄大街	用体现美术的“丹青”命名	
8.	宋兴街	街区 道路	东西	青瑞路—通 济北路	以当地宋庄、大兴庄成组命名， 寓意宋庄兴旺发达	
9.	小堡东路	街区 道路	南北	宋庄北大街 —宋庄大街	位于小堡村东，以老地名命名， 保留乡愁	
10.	画家村路	街区 道路	南北	小堡路—艺 海街	起源于圆明园画家村，后为小 堡画家村，今发展为艺术园区	
11.	小堡西路	街区 道路	南北	宋庄北大街 —艺林路	位于小堡村西，以老地名命名， 保留乡愁	
12.	福缘街	街区 道路	东西	通济北路— 小堡西路	小堡画家村起源于海淀福缘门 村，因以命名	
13.	宋庄大街	城市 干道	东西	潞邑东路— 春明北路	道路穿过宋庄镇中部，利用老 地名命名，与宋庄北大街、宋 庄南大街成组命名	
14.	京榆旧线 街	街区 道路	东西	春明北路— 潞邑东路	结合京榆旧线命名，增强指位 性	

15.	后夏街	街区道路	东西	青祥路—通济北路	位于后夏公庄北，以老地名命名，保留乡愁	
16.	前夏路	街区道路	南北	宋庄大街—通济北路	临近前夏公庄，以老地名命名，保留乡愁	
17.	艺海街	街区道路	东西	通济北路—小堡西路	位于宋庄画家村，喻艺术之海	
18.	艺华街	街区道路	东西	通济北路—小堡西路	位于宋庄画家村南，喻艺术才华	
19.	六合路	城市干道	南北	宋庄北大街—召里大街	位于六合村，以老地名成组命名，保留乡愁	
20.	常瑞路	街区道路	南北	宋庄大街—丁各庄街	结合常屯地名，取意未来发展前景，体现祥瑞景象	
21.	宋庄南大街	城市干道	东西	潞邑东路—春明北路	道路穿过宋庄镇，利用老地名命名，与宋庄北大街、宋庄大街成组命名	
22.	成美路	街区道路	南北	宋庄南大街—丁各庄街	成就美术之意，成组命名，体现宋庄艺术区蓬勃发展	
23.	艺林街	街区道路	东西	通济北路—规划路	喻艺术之林，体现宋庄艺术区人才济济	
24.	后屯街	街区道路	东西	六合路—六合西路	位于后屯村，利用老地名命名，保留乡愁	
25.	丁各庄街	街区道路	东西	潞邑东路—宋艺路	道路穿过丁各庄村，利用老地名命名，保留乡愁	
26.	通运东路	城市干道	南北	丁各庄街—召里大街	原有地名向北延伸，体现通州运河文化特征	北延，不涉及门牌



## 宋庄片区留白区内道路命名思路

- (1) 宋庄村留白区：结合当地老地名和艺术区规划功能进行命名。
- (2) 丁各庄留白区：结合规划功能创意命名，或结合生态特点命名。
- (3) 邢各庄留白区：结合规划功能创意命名，与周边地名形成呼应。

## 8. 召里片区



召里片区道路名称示意图

召里片区道路名称

编号	道路名称	道路等级	道路走向	起止点	命名原因	备注
1.	万新路	街区道路	南北	东驰大街— 运潮北路	位于区域东方，喻万象更新， 成组命名	

2.	小邓庄路	街区 道路	南北	东驰大街— 运潮北路	位于邓各庄，以老地名命名， 保留乡愁
3.	菜园路	街区 道路	南北	东驰大街— 运潮北路	位于菜园村，以老地名命名， 保留乡愁
4.	堡辛庄东 路	街区 道路	南北	东驰大街— 运潮北路	位于堡辛庄，以老地名命名， 保留乡愁
5.	堡辛庄路	街区 道路	南北	东驰大街— 召瑞街	位于堡辛庄，以老地名命名， 保留乡愁
6.	召里中路	街区 道路	南北	通燕高速— 潞源北街	位于召里村，以老地名成组命 名，保留乡愁
7.	召明街	街区 道路	东西	春明路—规 划路	结合召里村和春明路命名，有 带来光明之意
8.	召瑞街	街区 道路	东西	春明路—通 济路	结合召里村发展前景，体现祥 瑞，成组命名
9.	召里老街	街区 道路	东西	通济路—召 里中路	位于召里村老街，保留历史文 化

### 召里片区留白区内道路命名思路

- (1) 结合当地老地名，保留地域文化。
- (2) 结合规划功能创意命名。



表 4-10 行政办公区片区道路名称

编号	道路名称	道路等级	道路走向	起止点	命名原因	备注
1.	辛安屯南巷	街区道路	南北	辛安屯街—宏安街	道路位于辛安屯街南侧，长度较短，故名	
2.	郝家府北巷	街区道路	南北	运河东大街—崇善北街	道路位于郝家府西路北侧，且长度较短，与郝家府东巷成组命名	
3.	安和一街	街区道路	东西	畅和西路—通济路	结合办公区功能，取平安祥和、安定和睦之意	
4.	安和二街	街区道路	东西	畅和西路—通济路	结合办公区功能，取平安祥和、安定和睦之意	
5.	安和三街	街区道路	东西	畅和西路—通济路	结合办公区功能，取平安祥和、安定和睦之意	
6.	镜澄东街	街区道路	东西	庙上路—通济路	结合镜河，与原镜澄路成组命名，位于东面，故名东路	
7.	大营南街	街区道路	东西	畅和西路—通济路	大营南街西延，利用原有地名，增强指位性	西延
8.	庙上北巷	街区道路	东西	庙上路—畅和西路	位于原庙上村址，利用老地名成组命名，保留乡愁	
9.	庙上南巷	街区道路	东西	庙上路—畅和西路	位于原庙上村址，利用老地名成组命名，保留乡愁	
10.	扬帆路	街区道路	南北	绿云街—芳甸东路南延道路	位于大运河畔，体现运河扬帆前行，与云帆路成组命名	
11.	绿云街	街区道路	东西	春明南路—云帆路	绿色植被如云，结合绿地命名	

## 行政办公区片区留白区内道路命名思路

- (1) 结合运河景观特色，展现美好的城市形象。
- (2) 结合生态特点，具有一定的园林诗意。

## 10. 城市绿心片区



城市绿心片区道路名称示意图

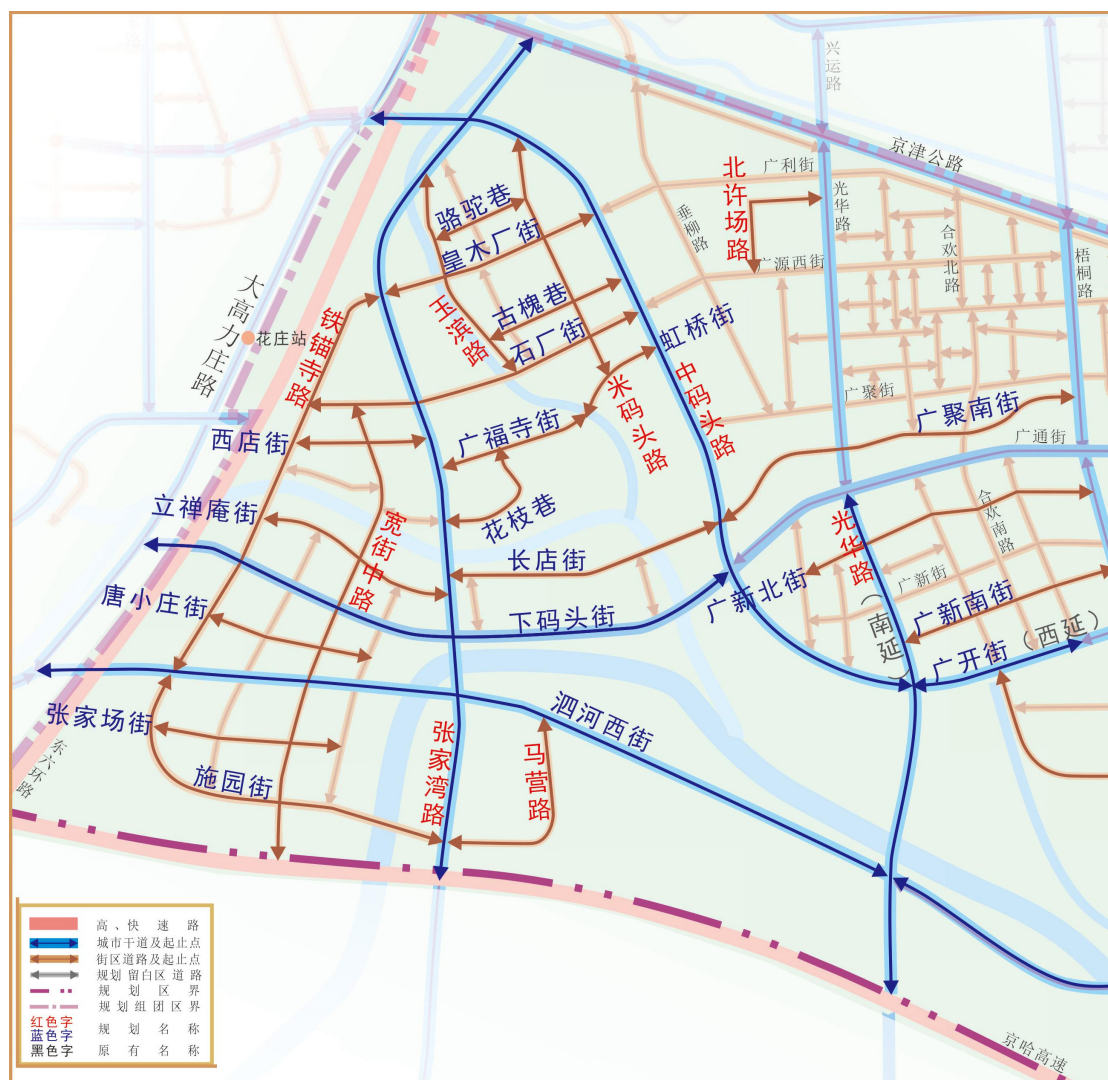
## 城市绿心片区道路名称

编号	道路名称	道路等级	道路走向	起止点	命名原因	备注
1.	潞河湾路	城市干道	南北	绿心路—京津公路	位于潞河拐弯之处,体现区位特征,新批准道路的南延	南延
2.	彰新路	城市干道	南北	绿心路—京津公路	会议中心彰显新气象,位于张辛庄,取谐音	
3.	春明西路	城市干道	南北	云帆路—潞河湾路	位于春明路以西,成组命名	南延
4.	通济路	城市干道	南北	云帆路—潞河湾路	已有道路名称通济路向南延伸使用	南延

### 城市绿心片区留白区内道路命名思路

- (1) 结合运河文化,展现运河漕运景观。
- (2) 结合生态特点,体现运河良好生态环境。
- (3) 结合规划功能,采词富有景观和诗意。

# 11. 张家湾片区



张家湾片区道路名称示意图（西半部）





2.	皇木厂街	街区道路	东西	中码头路— 张家湾路	位于皇木厂村，利用老地名命名，体现地域文化
3.	古槐巷	街区道路	东西	中码头路— 玉滨路	结合当地著名地物命名，体现地域文化
4.	玉滨路	街区道路	南北	张家湾路— 石厂街	位于玉河旁，意为玉河之滨
5.	石厂街	街区道路	东西	中码头路— 铁锚寺路	道路临近花斑石厂遗址，利用老地名命名，体现地域文化
6.	虹桥街	街区道路	东西	中码头路— 广福寺街	位于张家湾虹桥附近，利用当地老地名命名，体现地域文化
7.	广福寺街	街区道路	东西	虹桥街—张 家湾路	位于张家湾广福寺附近，利用当地老地名命名，体现地域文化
8.	花枝巷	街区道路	东西	广福寺街— 张家湾路	利用张家湾村当地老地名命名，体现地域文化
9.	铁锚寺路	街区道路	南北	张家湾路— 泗河西街	以张家湾老城北铁锚寺命名，体现运河文化
10.	张家湾路	城市干道	南北	京津公路— 京哈高速	穿过张家湾古城西侧，以张家湾命名，体现运河文化
11.	米码头路	街区道路	南北	中码头路— 虹桥街	穿过运米为主的码头，体现运河文化
12.	中码头路	城市干道	南北	大高力庄路— 光华路	穿过中码头，体现运河文化
13.	西店街	街区道路	东西	张家湾路— 铁锚寺路	位于西店村，利用老地名命名，体现地域文化
14.	立禅庵街	街区道路	东西	张家湾路— 铁锚寺路	经过立禅庵村，村有琉球国人墓，利用老地名命名

15.	宽街中路	街区 道路	南北	立禅庵街— 京哈高速	位于宽街，利用老地名命名	
16.	长店街	街区 道路	东西	中码头路— 张家湾路	利用当地老地名长店命名， 长店是历史上是张家湾著名 的商业街	
17.	下码头街	城市 干道	东西	中码头路— 大高力庄路	利用当地流传老地名命名， 为张家湾三大码头之一	
18.	唐小庄街	街区 道路	东西	宽街东路— 铁锚寺路	经过唐小庄村，利用老地名 命名，体现地域文化	
19.	泗河西街	城市 干道	东西	光华路—大 高力庄路	与泗河东街组合命名。结合 运河别名，体现运河文化	
20.	张家场街	街区 道路	东西	规划路—施 园街	利用当地老地名命名，体现 地域文化	
21.	施园街	街区 道路	东西	张家湾路— 泗河西街	道路穿过施园村，利用老地 名命名，体现地域文化	
22.	马营路	街区 道路	南北	泗河西街— 张家湾路	以当地马营村命名，保留乡 愁	
23.	北许场路	街区 道路	南北	光华路—广 源西街	位于北许场村，利用老地名 命名，体现地域文化，保留 乡愁	
24.	光华路	城市 干道	南北	广通街—京 哈高速	已有地名光华路向南延伸， 使用原路名	南延
25.	广聚南街	街区 道路	东西	梧桐路—中 码头路	道路位于广聚街南侧，成组 命名，体现财源广聚	
26.	广新北街	街区 道路	东西	梧桐南路— 规划路	道路位于广新街北侧，成组 命名	
27.	广新南街	街区 道路	东西	梧桐南路— 光华路	道路位于广新街南侧，成组 命名	
28.	广开街	城市	东西	梧桐南路—	已有地名广开街向西延用，	西延

		干道		光华路	保留原有路名，增强指位性	
29.	梁各庄路	街区道路	南北	广聚街—广通街	利用老地名梁各庄命名，保留乡愁	
30.	青杨路	街区道路	南北	广通街—广开街	已有道路名称青杨路向南延伸使用	南延
31.	广运北街	街区道路	东西	山桃路—紫薇路	位于广运街北，成组命名，含义美好	
32.	广运街	街区道路	东西	广通东街—云杉南路	广通财运，广阔前程，成组命名，含义美好	
33.	宝枫路	城市干道	南北	京津公路—广通街	已有地名宝枫路向北延用，与原有花木地名体系配合	北延（不涉及门牌）
34.	广通东街	城市干道	东西	宝枫路—广开东街	道路位于广通街东侧，与广通街成组命名	
35.	广开东街	城市干道	东西	宝枫路—春明南路	道路位于广开街以东，成组命名	
36.	宝枫路	城市干道	南北	广开街—泗河东街	已有地名宝枫路向南延用，与原有花木地名体系配合	南延
37.	梧桐南路	城市干道	南北	广开街—泗河东街	已有地名梧桐路向南延用，与原有花木地名体系配合	南延
38.	定福街	街区道路	东西	环湖北路—广开街	结合老地名定福庄命名，体现地域文化，保留乡愁	
39.	贾各庄街	街区道路	东西	里二泗西路—环湖北路	利用老地名贾各庄命名，体现地域文脉，保留乡愁	
40.	上店北街	街区道路	东西	上店路—上店南街	利用老地名贾各庄命名，体现地域文脉，保留乡愁	
41.	上店中街	街区道路	东西	店东环路—里二泗西路	利用老地名贾各庄命名，体现地域文脉，保留乡愁	
42.	上店南街	街区	东西	上店中街—	利用老地名贾各庄命名，体	

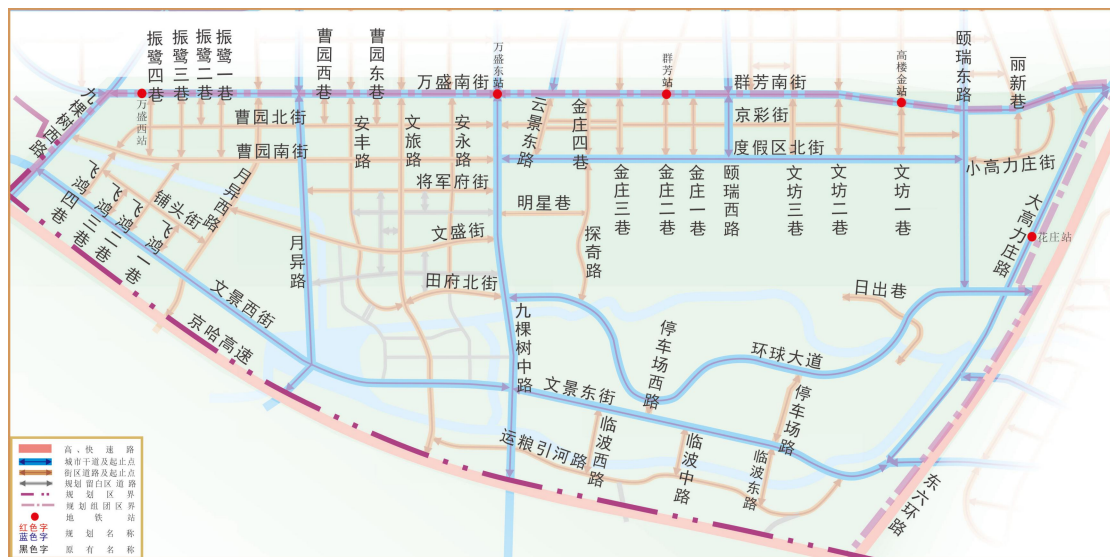
		道路		贾各庄街	现地域文脉，保留乡愁	
43.	小盐河街	街区道路	东西	里二泗东路 一梧桐南路	利用河流老地名，体现运河文化特征，小盐河为大运河故道	
44.	里二泗东路	街区道路	南北	春明南路一 泗河街	结合里二泗命名，位于东侧，故名。里二泗是重要的漕运节点，文化内涵丰富	
45.	里二泗路	街区道路	南北	小盐河街一 海通南街	结合里二泗命名，里二泗是重要的漕运节点，文化内涵丰富	
46.	里二泗西路	街区道路	南北	广开东街一 泗河东街	结合里二泗命名，位于西侧，故名。里二泗是重要的漕运节点，文化内涵丰富	
47.	佑民路	街区道路	南北	里二泗西路 一海通北街	结合佑民观命名，佑民观是最早的天妃宫，与运河文化有关	
48.	海通北街	街区道路	东西	春明南路一 宝枫路	结合运河发展历史，与海相通，体现元代漕粮海运，成组命名	
49.	海通南街	街区道路	东西	春明南路一 宝枫路	结合运河发展历史，与海相通，体现元代漕粮海运，成组命名	
50.	堤柳巷	街区道路	东西	宝枫路一西 烧酒巷	结合大运河植柳固堤传统，体现沿河堤柳成荫	
51.	东烧酒巷	街区道路	南北	西烧酒巷一 规划路	位于烧酒巷村，利用老地名命名，保留乡愁	
52.	烧酒巷	街区道路	南北	小盐河街一 堤柳中巷	位于烧酒巷村，利用老地名命名，保留乡愁	
53.	西烧酒巷	街区	南北	小盐河街一	位于烧酒巷村，利用老地名	

		道路		规划路	命名，保留乡愁	
54.	泗河东街	城市 干道	东西	春明南路— 光华路	利用河流老地名，体现运河 文化特征	
55.	春明南路	城市 干道	南北	潞阳大街— 京哈高速	已命名春明路的南延路，以 春明南路命名	

## 张家湾片区留白区内道路命名思路

- (1) 结合设计小镇功能及原有植物主题命名。
- (2) 尽可能在原有地名基础上派生，降低地名复杂性。

## 12. 文旅区片区



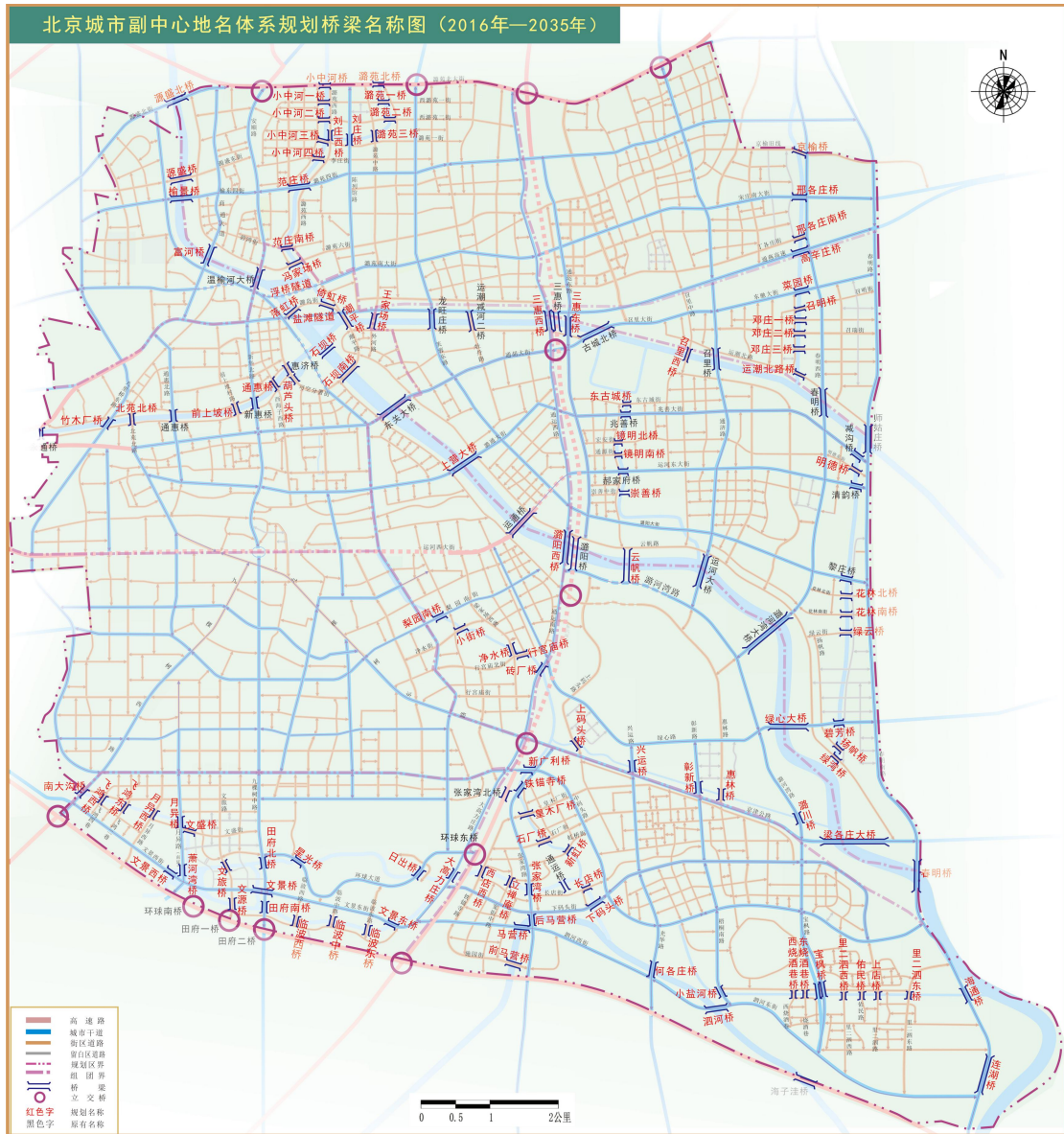
文旅区片区道路名称示意图

本片区 46 个道路名称已获批准。

## 文旅区片区留白区内道路命名思路

- (1) 保留老地名，派生命名为主，维持地名稳定性。
- (2) 新命名应结合规划功能，采词尽量体现诗意与景观。

### 三、桥梁名称设计方案



桥梁名称设计示意图

#### 桥梁名称

编号	名称	位置	命名原因	备注
1.	源盛北桥	位于源盛北街，跨温榆河	结合源盛北街命名	
2.	源盛桥	位于源盛东街，跨温榆河	结合源盛东街命名	

3.	榆景桥	位于榆东四街，跨温榆河	结合当地地名命名	
4.	富河桥	位于商通大道，跨温榆河	温榆河通州段名富河，桥跨其上，利用老地名	
5.	浮桥隧道	位于潞苑南大街西延，跨温榆河和小中河	清代此处有浮桥，成为地名，利用老地名，体现运河特征	
6.	落虹桥	位于潞岛街，跨温榆河	景观桥，弧形道路宛若彩虹	
7.	倚虹桥	位于潞岛街，跨小中河	景观桥，弧形道路宛若彩虹	
8.	盐滩隧道	位于通燕高速西延，跨温榆河和小中河	位于盐滩村旁，利用老地名，体现运河特征	
9.	石坝桥	跨北运河	位于石坝附近，体现运河特征	
10.	石坝南桥	位于潮平路，跨北运河	位于石坝南，与石坝桥成组命名	
11.	上营大桥	位于潞通大街，跨北运河	位于上营旁，利用老地名	
12.	潞阳西桥	位于通运南路，跨北运河	位于六环路潞阳桥西侧，与潞阳桥成组命名	
13.	潞苑北桥	位于潞苑北大街，跨小中河	结合潞苑北大街命名	
14.	潞苑一桥	位于西潞苑一街，跨小中河	结合潞苑一街命名	
15.	潞苑二桥	位于西潞苑二街，跨小中河	结合潞苑二街命名	
16.	潞苑三桥	位于潞苑中路，跨小中河	结合潞苑中路命名	
17.	刘庄桥	位于陈列馆路，跨小中河	位于刘庄附近，利用老地名	
18.	刘庄西桥	位于潞苑西路，跨小中河	位于刘庄附近，利用老地名	
19.	小中河桥	位于潞苑北大街，跨小中河干流	结合小中河命名	
20.	小中河一桥	位于潞苑一街，跨小中河干流	结合小中河成组命名	
21.	小中河二桥	位于潞苑二街，跨小中河干流	结合小中河成组命名	
22.	小中河三桥	位于潞苑三街，跨小中河干流	结合小中河成组命名	
23.	小中河四桥	位于李庄街，跨小中河干流	结合小中河成组命名	

24.	范庄桥	位于潞苑四街，跨小中河干流	位于范家庄附近，利用老地名命名	
25.	范庄南桥	位于碧湾街，跨小中河干流	位于范家庄附近，利用老地名命名	
26.	冯家场桥	位于潞苑六街，跨小中河干流	位于冯家场附近，利用老地名命名	
27.	葫芦头桥	位于司空分署街，跨葫芦头	以老地名葫芦头命名，体现运河文化	
28.	通惠桥	位于西海子西路，跨通惠河	以通惠河命名，体现运河文化	
29.	前上坡桥	位于前上坡村路，跨通惠河	利用前上坡老地名命名	
30.	北苑北桥	位于北苑北路，跨通惠河	位于北苑北侧，故名	
31.	竹木厂桥	位于八里桥东路，跨通惠河	位于竹木厂村附近，利用老地名命名	
32.	潮平桥	位于潮平路，跨运潮减河	结合潮平路命名	
33.	王家场桥	位于外河路，跨运潮减河	位于王家场村附近，利用老地名命名	
34.	三惠西桥	位于通运西路，跨运潮减河	与六环路三惠桥成组命名	
35.	三惠东桥	位于通运东路，跨运潮减河	与六环路三惠桥成组命名	
36.	梨园南桥	位于梨园南街，跨玉带河	位于梨园附近，利用老地名命名	
37.	小街桥	位于净水街，跨玉带河	利用附近老地名小街命名	
38.	净水桥	位于梁家场西路，跨玉带河	结合污水处理厂命名	
39.	行官庙桥	位于行官庙北街，跨玉带河	结合附近行官庙村命名	
40.	砖厂桥	位于通运南路，跨玉带河	利用附近砖厂老地名命名	
41.	南大沟桥	位于九棵树西路，跨南大沟	利用南大沟老地名命名	
42.	飞鸿西桥	位于飞鸿四巷，跨南大沟	结合道路飞鸿四巷名称命名	
43.	飞鸿东桥	位于飞鸿二巷，跨南大沟	结合道路飞鸿二巷名称命名	

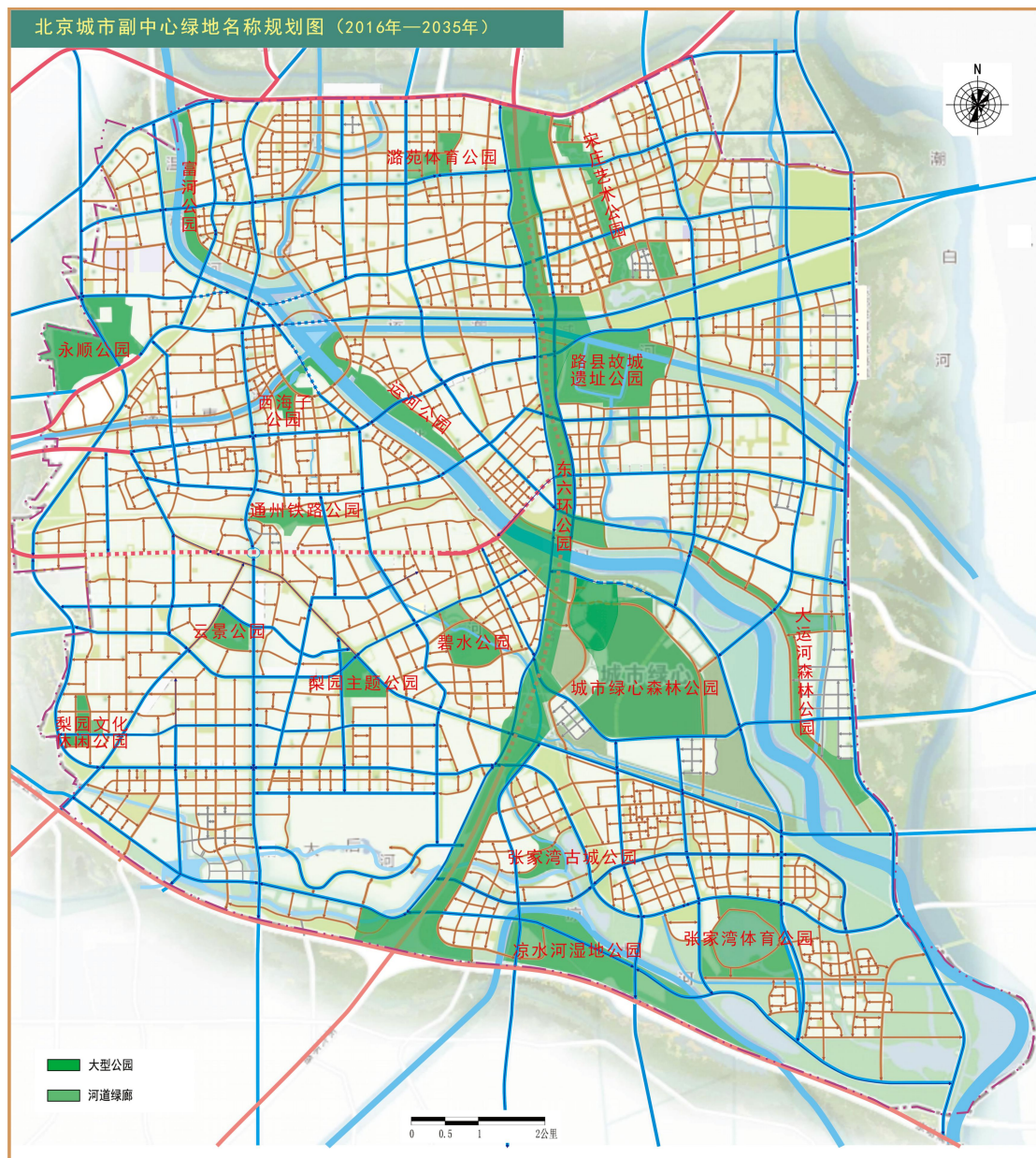


			名	
44.	月异西桥	位于月异西路，跨南大沟	结合月异西路命名	
45.	月异桥	位于月异路，跨南大沟	结合月异路命名	
46.	萧河湾桥	位于月异路，跨萧太后河	临近河湾，利用老地名	
47.	文盛桥	位于文盛街，跨南大沟	启文化锦绣前程意	
48.	文旅桥	位于文旅路，跨萧太后河	启文化锦绣前程意	
49.	文源桥	位于文旅路，跨运粮引河	取文化之源之意	
50.	文景西桥	位于文景西街，跨萧太后河	利用道路名称命名	
51.	文景桥	位于文景西街，跨萧太后河	利用道路名称命名	
52.	田府北桥	位于九棵树中路，跨萧太后河	利用老地名命名	
53.	田府南桥	位于九棵树中路南端，跨运粮引河	位于田府附近，利用老地名命名	
54.	星光桥	位于环球大道，跨萧太后河	结合环球主题公园，与日出桥呼应命名	
55.	日出桥	位于环球大道，跨萧太后河	结合环球主题公园，与星光桥呼应命名	
56.	文景东桥	位于文景东街，跨运粮引河	结合道路名称命名	
57.	大高力庄桥	位于大高力庄路，跨萧太后河	位于大高力庄附近，利用老地名命名	
58.	临波东桥	位于临波东路，跨运粮引河	以道路名称命名	
59.	临波中桥	位于临波中路，跨运粮引河	以道路名称命名	
60.	临波西桥	位于临波西路，跨运粮引河	以道路名称命名	
61.	京榆桥	位于京榆旧线，跨规划河道	结合京榆旧线命名	
62.	邢各庄桥	位于宋庄南大街，跨规划河道	利用老地名命名	
63.	邢各庄南桥	位于丁各庄街，跨规划河道	位于邢各庄南，利用老地名命名	
64.	高辛庄桥	位于通燕高速，跨规划河道	位于高辛庄附近，利用老地名命名	
65.	菜园桥	位于东驰大街，跨规划河道	位于菜园村附近，利用老地	

			名命名	
66.	召明桥	位于召明街，跨规划河道	利用道路名称命名	
67.	邓庄一桥	位于邓庄二桥北，跨规划河道	利用老地名成组命名	
68.	邓庄二桥	位于召瑞街，跨规划河道	利用老地名成组命名	
69.	邓庄三桥	位于邓庄二桥南，跨规划河道	利用老地名成组命名	
70.	运潮北路桥	位于运潮北路，跨规划河道	利用道路名称命名	
71.	召里西桥	位于召里中路，跨运潮减河	位于召里附近，利用老地名命名	
72.	东古城桥	位于东古城街，跨镜河	以道路名称命名	
73.	镜明北桥	位于宏安街，跨镜河	与镜河呼应命名	
74.	镜明南桥	位于通源街，跨镜河	与镜河呼应命名	
75.	崇善桥	位于崇善中街东口，跨镜河	利用道路名称命名	
76.	云帆桥	位于云帆路南，跨北运河	结合云帆路命名	
77.	明德桥	位于明德东街，跨减运沟	利用道路名称命名	
78.	花林北桥	位于花林北街，跨减运沟	利用道路名称成组命名	
79.	花林南桥	位于花林南街，跨减运沟	利用道路名称成组命名	
80.	绿云桥	位于绿云街，跨减运沟	利用道路名称命名	
81.	碧芳桥	位于绿心路，跨减运沟	创意命名，体现花红水绿的生态环境	
82.	扬帆桥	位于扬帆路，跨减运沟	利用道路名称命名	
83.	绿湾桥	位于云帆路，跨减运沟，临近河湾	取自唐诗“垂钓绿湾春”，因以命名	
84.	绿心大桥	位于绿心路，跨北运河	利用道路名称命名	
85.	梁各庄大桥	位于京津公路，跨北运河	位于梁各庄附近，以老地名命名	
86.	春明桥	位于春明南路，跨北运河	结合春明南路命名	
87.	海通桥	位于春明南路，跨北运河	结合历史漕粮海运命名	
88.	连湖桥	桥连接规划湖泊	创意命名，体现指位性	
89.	上码头桥	位于上码头路，跨规划河道	位于上码头村，利用老地名	

90.	兴运桥	位于兴运路，跨规划河道	利用道路名称命名	
91.	彰新桥	位于彰新路，跨规划河道	利用道路名称命名	
92.	惠林桥	位于惠林路，跨规划河道	利用道路名称命名	
93.	潞川桥	位于潞河湾路，跨规划河道	结合潞河命名	
94.	新广利桥	位于中码头路，跨玉带河	利用广利闸老地名命名	
95.	铁锚寺桥	位于张家湾路，跨玉带河	利用当地老地名命名	
96.	皇木厂桥	位于皇木厂街，跨玉带河	利用当地老地名命名	
97.	石厂桥	位于石厂街，跨玉带河	利用当地老地名命名	
98.	新虹桥	位于虹桥街，跨玉带河	利用道路名称命名	
99.	张家湾桥	位于张家湾路，跨萧太后河	利用当地老地名命名	
100.	立禅庵桥	位于宽街中路，跨凉水河	利用立禅庵村老地名命名	
101.	西店西桥	位于铁锚寺路，跨凉水河	当地老地名西店命名	
102.	长店桥	位于长店街，跨萧太后河	结合长店街命名	
103.	下码头桥	位于下码头街，跨萧太后河	位于古下码头，利用老地名	
104.	马营桥	位于泗河西街，跨凉水河	利用当地老地名命名	
105.	前马营桥	位于施园街，跨凉水河	利用老地名命名	
106.	后马营桥	位于张家湾路，跨凉水河	利用当地老地名命名	
107.	何各庄桥	位于光华路，跨凉水河	利用当地老地名命名	
108.	小盐河桥	位于梧桐南路，跨小盐河	结合河流名称命名	
109.	泗河桥	位于泗河东街，跨凉水河	结合道路名称命名	
110.	宝枫桥	位于宝枫路，跨小盐河	结合道路名称命名	
111.	东烧酒巷桥	位于烧酒巷，跨小盐河	利用烧酒巷村老地名命名	
112.	西烧酒巷桥	位于西烧酒巷，跨小盐河	利用烧酒巷村老地名命名	
113.	里二泗西桥	位于里二泗西路，跨小盐河	利用道路名称命名	
114.	里二泗东桥	位于里二泗东路，跨小盐河	利用道路名称命名	
115.	上店桥	位于里二泗路，跨小盐河	利用道路名称命名	
116.	佑民桥	位于佑民路，跨小盐河	利用道路名称命名	

## 四、公园绿地名称设计方案



公园绿地名称设计示意图

### 公园绿地名称

编号	名称	位置	命名原因	备注
1.	永顺公园	物资学院路以南，物资学院	结合本地街道政区名称	

		路3号院以西，通燕高速以北	命名	
2.	富河公园	位于富河大街以北的富河东岸	结合河流历史名称命名	
3.	潞苑体育公园	位于潞苑东路以东，疃里庄园以西，李庄村以北	结合片区名称和功能命名	
4.	宋庄艺术公园	位于小堡村南北沿线一带	结合区域地名和功能命名	
5.	西海子公园	位于通州老城北部	保留现有名称	
6.	运河公园	位于通州老城以东的北运河东岸	保留现有名称，体现大运河特征	
7.	路县故城遗址公园	位于通州古城村汉路县故城遗址	结合古城遗址命名	
8.	通州铁路公园	位于通州老火车站	利用历史遗迹，体现历史景观	
9.	梨园文化休闲公园	位于大稿村西	主要为梨园镇及附近居民提供游憩服务，结合功能命名	
10.	云景公园	位于云景里以西	结合片区名称命名	
11.	梨园主题公园	位于临河里地铁站以西	体现徽班进京聚集地的历史意义	
12.	碧水公园	位于砖厂村以北、玉带河沿线	通州碧水再生水厂在其地下，增强指位性	
13.	城市绿心森林公园	位于北京城市副中心绿心中部	结合绿心功能，增强指位性	
14.	大运河森林公园	位于北京城市副中心绿心以东，北运河沿线	通州区已有公园名称，保持原名称	
15.	张家湾古城公园	位于张家湾古城南部	利用张家湾古城命名，以彰显历史文化特色	

16.	凉水河湿地 公园	位于凉水河南岸	结合河流名称和功能命名	
17.	张家湾体育 公园	位于东定福庄和西定福庄之间	结合功能命名	
18.	东六环公园	位于改造后的六环上方	因位于东六环而命名，指位清晰	